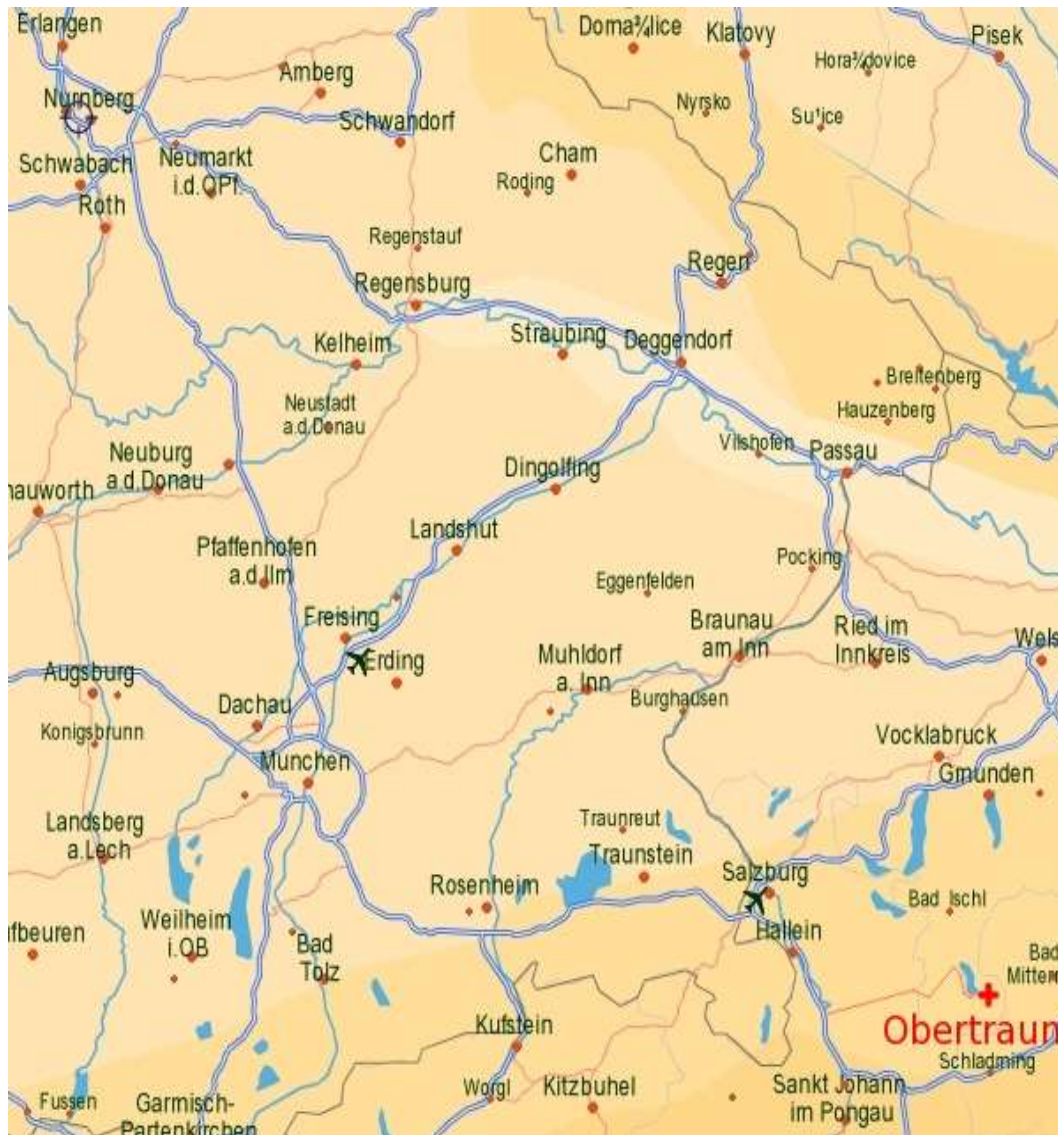


Hüttenanfahrtsbeschreibung

So kommt ihr am besten zu unserer Hütte auf der Schönbergalpe am Dachstein:



- An der AS „Golling“ von der A10 abfahren
- Weiter auf der Bundesstrasse B1 Abtenau und Gosau nach Hallstatt
- Durch Hallstatt hindurch nach Obertraun
- Am Ortseingang in Obertraun die erste Strasse rechts abbiegen
- Vorbei an der Jugendherberge und der Sportschule über eine Serpentine zur Seilbahnstation
- Dort auf dem unteren Parkplatzbereich Parken



[Übersicht Südostdeutschland / Österreich]



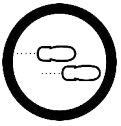
[Übersicht AS Golling – Obertraun]



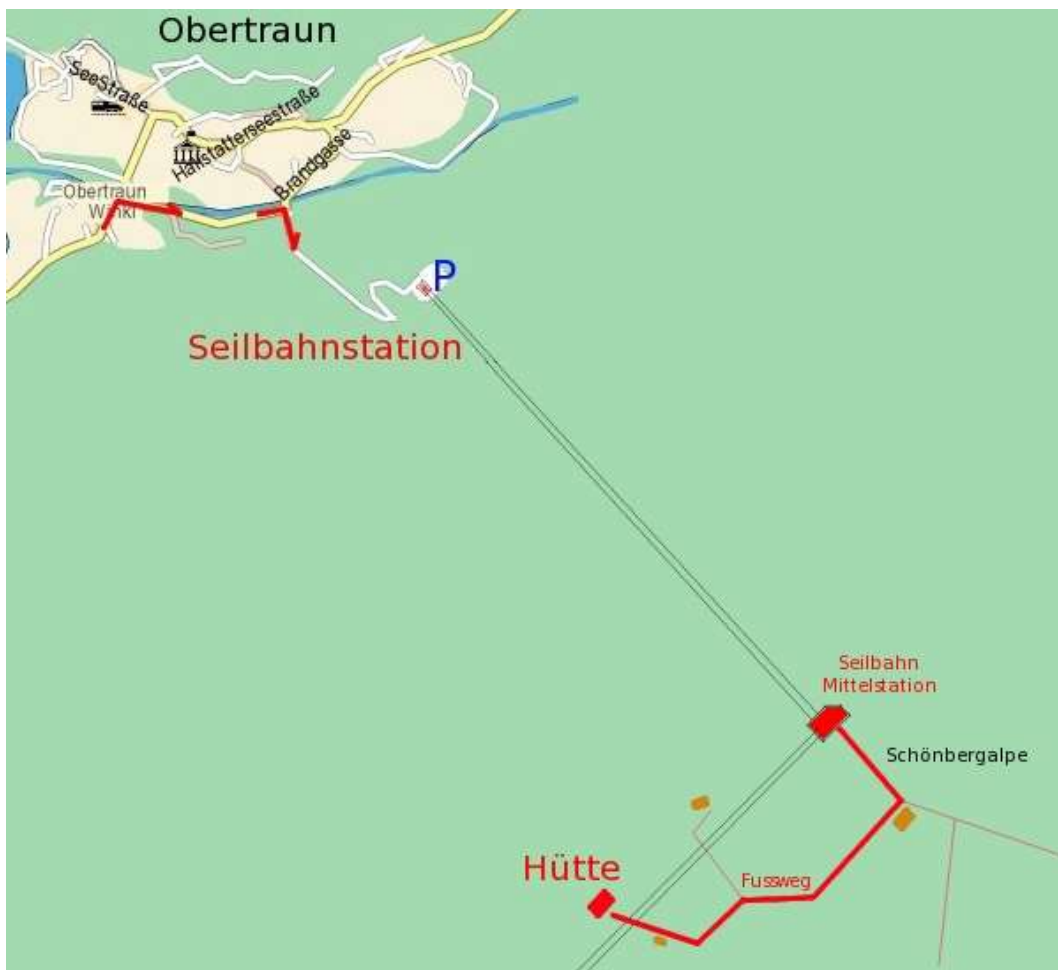
[Übersicht Hallstatt – Obertraun]



Wenn ihr an der Seilbahn angekommen seid könnt ihr euer Gepäck ausladen und es zur Seilbahn bringen. Am besten das Gepäck schon vor der Reise kompakt in Kisten oder Rucksäcke verstauen damit ihr nicht mit vielen losen Gepäckstücken durch die Seilbahn geschleust werdet. Löst an der Kasse im Hauptgebäude eine Hin- und Rückfahrt zur **Schönbergalpe** [1. Teilstrecke der Seilbahn].



Dann Fahrt mit der Gondel das Teilstück bis zur Alpe nach oben. Dort angekommen folgt ihr denn Beschilderungen zu den Schauhöhlen solange bis ihr wieder aus dem Mittelstationsgebäude heraus kommt. Folgt dem Fussweg bis zur ersten Holzhütte [Höhlenmuseum] und biegt dann VOR der Hütte rechts ab auf den kleinen Weg Richtung Wald. Diesem folgt ihr bis ihr vor unserer Hütte seid [ca. 250M]. Wenn ihr euch unsicher seid könnt ihr in der Seilbahnstation auch nach dem Weg zur „**Höhlenforscherhütte**“ fragen.



[Übersicht Seilbahn und Weg zur Hütte]

Weitere Infos zur Hütte, dem FUND e.V., und den Modalitäten rund um die Hütte findet ihr unter fund.speleoclub.de im Internet. Vergesst nicht eure Übernachtungsgebühren Zeitnah zu entrichten!

Viel Spass auf der Hütte wünschen euch die
Freunde der **U**nterwelt **D**achstein e. V.